



## Informace o pozemku

Parcelní číslo: [st. 65](#) 

Obec: [Říkov \[530786\]](#) 

Katastrální území: [Říkov \[621714\]](#)

Číslo LV: [1085](#)

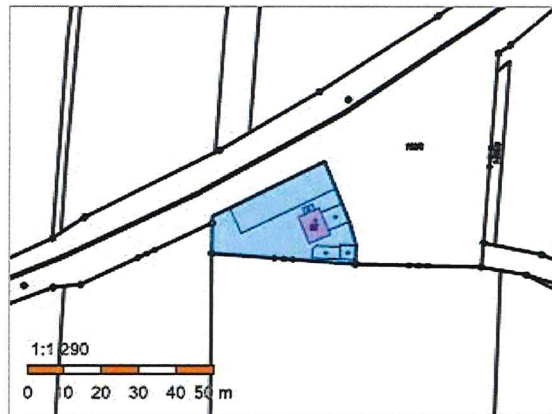
Výměra [m<sup>2</sup>]: 683

Typ parcely: Parcela katastru nemovitostí

Mapový list: [DKM](#)

Určení výměry: Graficky nebo v digitalizované mapě

Druh pozemku: zastavěná plocha a nádvoří



## Součástí je stavba

Budova s číslem popisným: [Říkov \[21717\]](#) ; č. p. 54; rodinný dům

Stavba stojí na pozemku: p. č. [st. 65](#)

Stavební objekt: [č. p. 54](#) 

Adresní místa: [č. p. 54](#) 

## Vlastníci, jiní oprávnění

Vlastnické právo	Podíl
Česká republika	
Právo hospodařit s majetkem státu	Podíl
Správa železnic, státní organizace, Dlážděná 1003/7, Nové Město, 11000 Praha 1	

## Způsob ochrany nemovitosti

Název  
rozsáhlé chráněné území

## Seznam BPEJ

Parcela nemá evidované BPEJ.

## Omezení vlastnického práva

Nejsou evidována žádná omezení.

## Jiné zápisy



Nejsou evidovány žádné jiné zápisy.

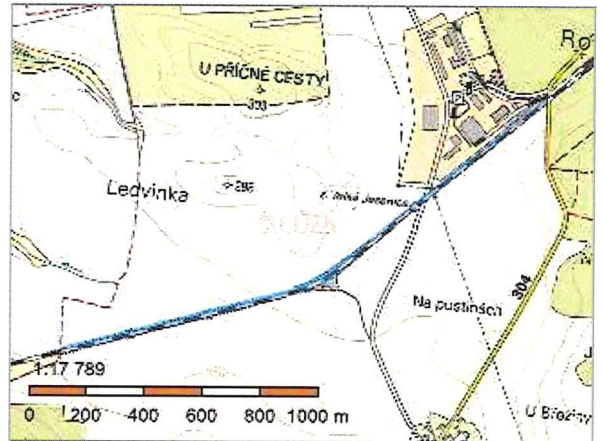
 Řízení, v rámci kterých byl k nemovitosti zapsán cenový údaj

Nemovitost je v územním obvodu, kde státní správu katastru nemovitostí ČR vykonává [Katastrální úřad pro Královéhradecký kraj, Katastrální pracoviště Náchod](#) 

Zobrazené údaje mají informativní charakter. Platnost dat k 04.04.2023 09:00.

## Informace o pozemku

Parcelní číslo: [163/3](#)   
Obec: [Říkov \[530786\]](#)   
Katastrální území: [Říkov \[621714\]](#)  
Číslo LV: [1085](#)  
Výměra [m<sup>2</sup>]: 27298  
Typ parcely: Parcela katastru nemovitostí  
Mapový list: [DKM](#)  
Určení výměry: Graficky nebo v digitalizované mapě  
Způsob využití: dráha  
Druh pozemku: ostatní plocha



## Vlastníci, jiní oprávnění

Vlastnické právo	Podíl
Česká republika	
Právo hospodařit s majetkem státu	Podíl
Správa železnic, státní organizace, Dlážděná 1003/7, Nové Město, 11000 Praha 1	

## Způsob ochrany nemovitosti

Název  
rozsáhlé chráněné území

## Seznam BPEJ

Parcela nemá evidované BPEJ.


## Omezení vlastnického práva

Nejsou evidována žádná omezení.

## Jiné zápisy

Typ  
Změna výměr obnovou operátu

 Řízení, v rámci kterých byl k nemovitosti zapsán cenový údaj

Nemovitost je v územním obvodu, kde státní správu katastru nemovitostí ČR vykonává [Katastrální úřad pro Královéhradecký kraj, Katastrální pracoviště Náchod](#) 

Zobrazené údaje mají informativní charakter. Platnost dat k 04.04.2023 09:00.